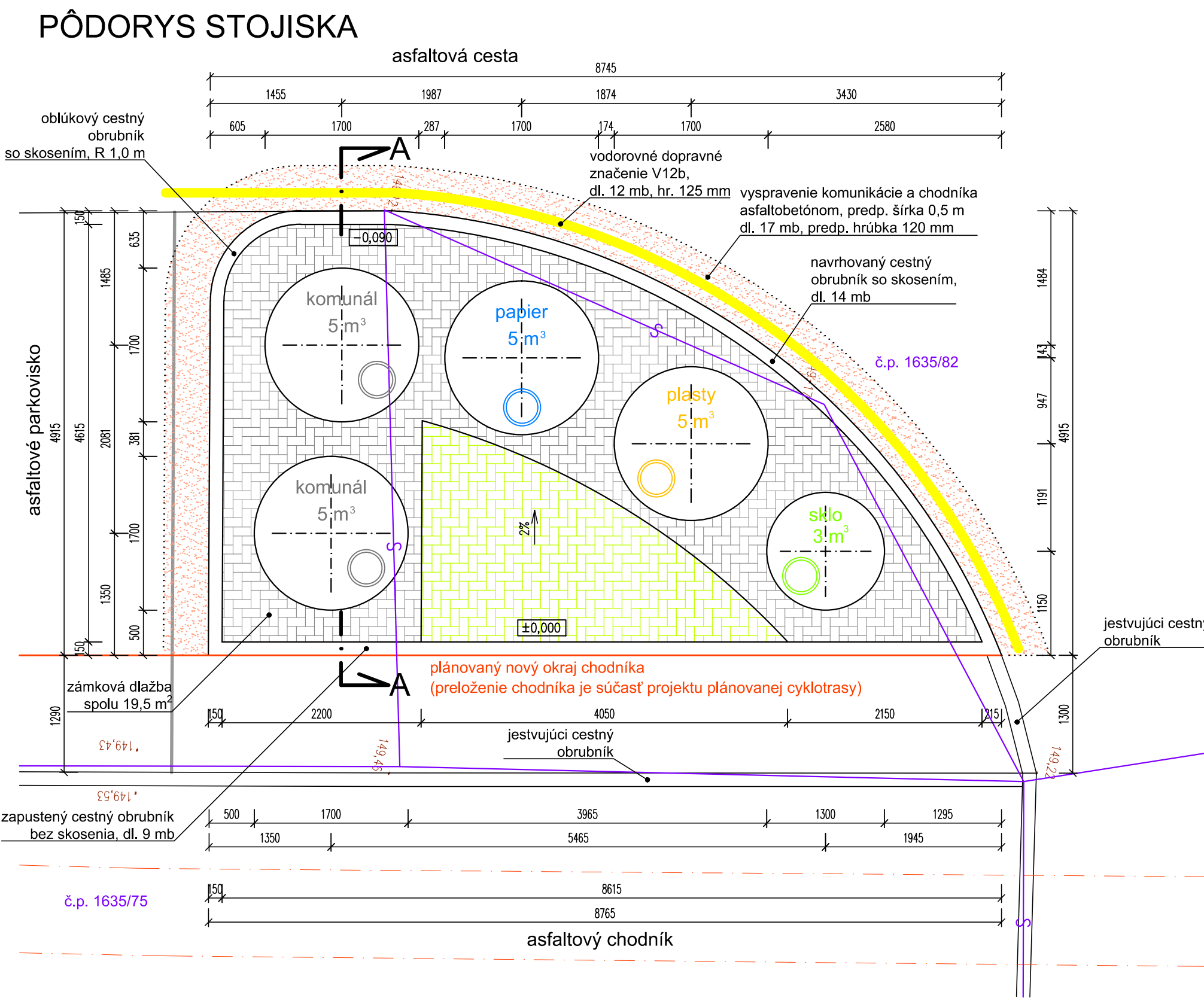
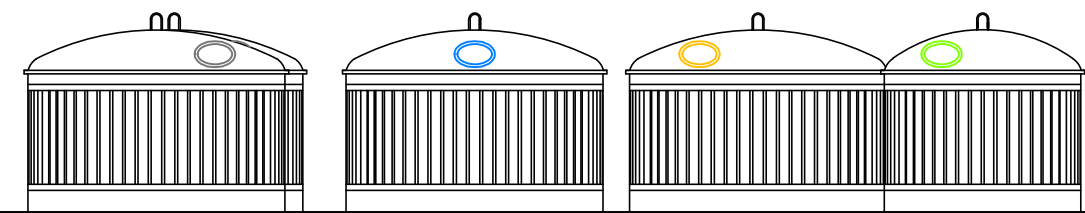


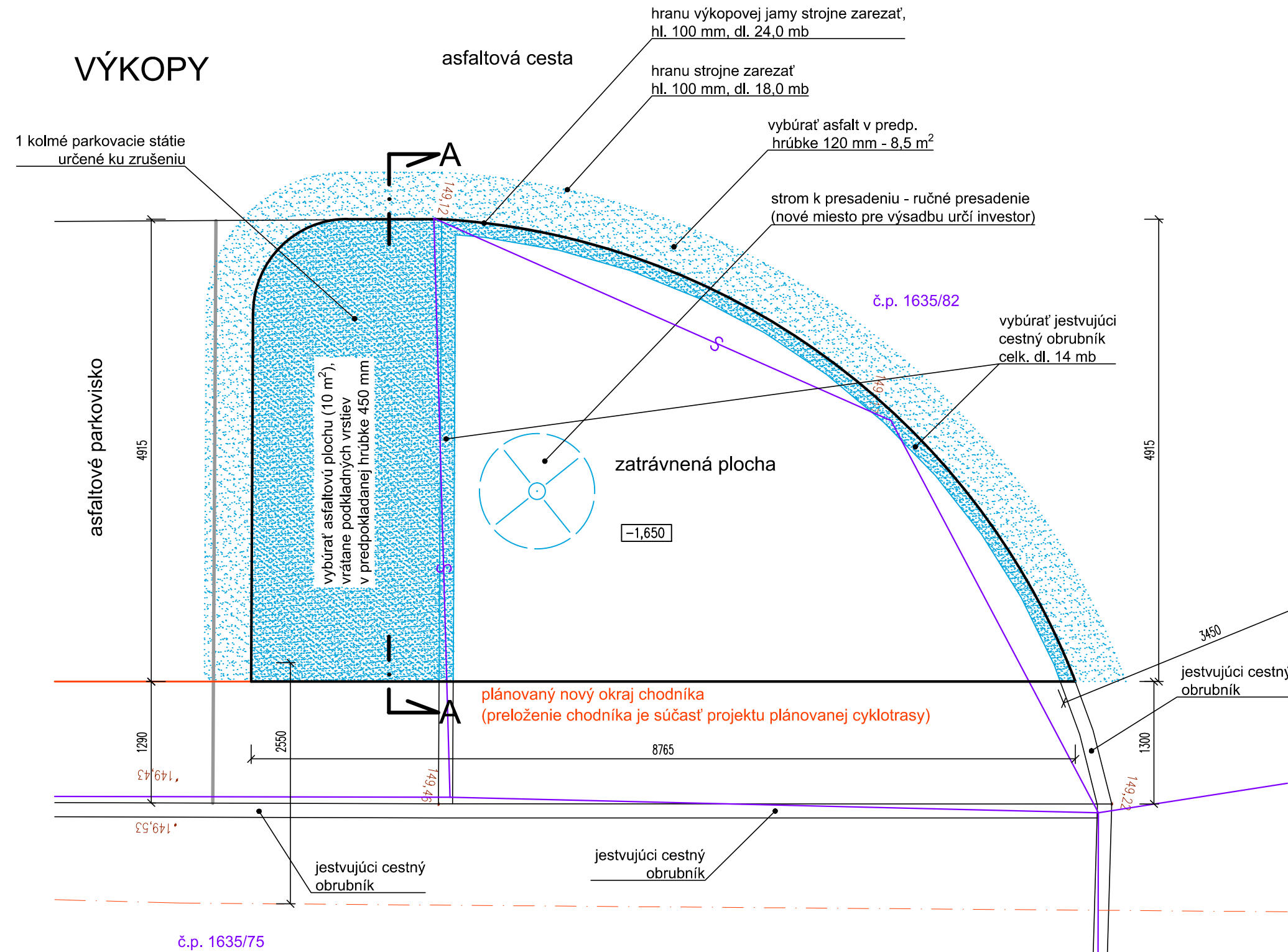
PÔDORYS STOJISKA



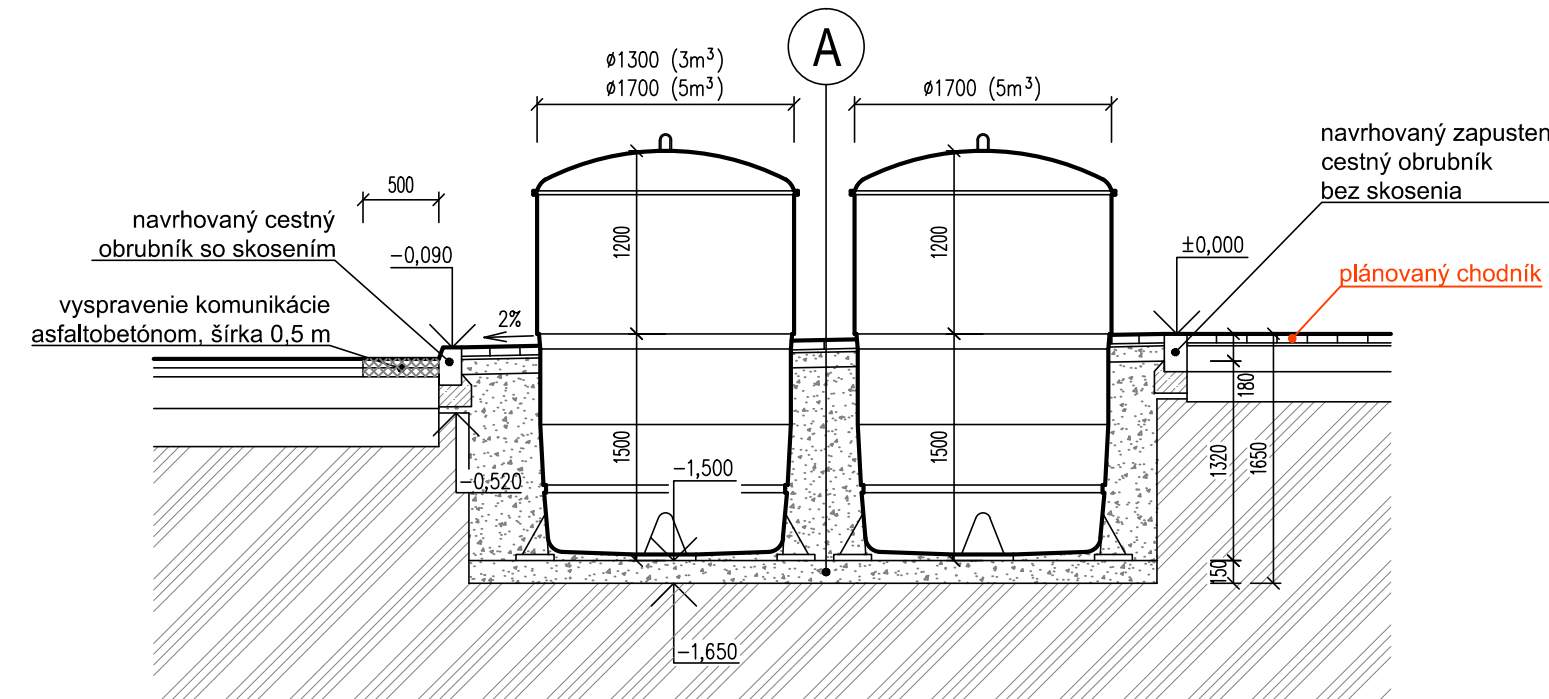
ČELNÝ POHĽAD



VÝKOPY



PRIEČNY REZ A-A



VÝPIS STOJÍSK

Stojisko		počet polopodzemných kontajnerov na odpad			
		komunál	plasty	papier	sklo
označenie	lokalita	5 m³	5 m³	5 m³	3 m³
Stojisko 7	Tajovského 12	2	1	1	1

POZNÁMKA

- PODKLAD PRE TÚTO DOKUMENTÁCIU TVORÍ TECHNICKÁ MAPA MESTA TRNAVA
- PRED ZAHÁJENÍM ZEMNÝCH PRÁČ JE POTREBNÉ ZREALIZOVAŤ VYTÝČENIE VŠETKÝCH PODZEMNÝCH INŽINIERSKÝCH SÍŤÍ, A TO AJ NEZISTENÝCH Z POSKYTNUTÝCH PODKLADOV
- VÝKOPOVÉ PRÁČE V OCHRANNOM PÁSME INŽINIERSKÝCH SÍŤÍ BUDÚ VYKONÁVANÉ RUČNE
- ODHADOVANÁ TRIEDA ŤAŽITELNOSTI ZEMINY PODLA STN 73 3050: 3. TRIEDA

- PRI PRACOVNÝCH POSTUPOCH OSADENIA POLOPODZEMNÝCH KONTAJNETOV POSTUPOVAŤ PODLA TECHNICKÝCH LISTOV RESP. NÁVODU NA OSADENIE, VYPRACOVANÝCH VÝROBCOM
- PRI PRACOVNÝCH POSTUPOCH ULOŽENIA BETÓNovej DLAŽBY A OBRUBNÍKOV, JE NUTNÉ POSTUPOVAŤ PODLA KLADAČSKÝCH NÁVODOV PRE JEDNOTLIVÉ PRVKY, VYPRACOVANÝCH VÝROBCOM

LEGENDA

STOJISKO POLOPODZEMNÝCH KONTAJNEROV

- Stojisko - zámková dlažba (farba šedá)
- Prístupová plocha - zámková dlažba (farba šedá)
- Vyspravenie komunikácie asfaltobetónom
- Búrané konštrukcie

VŠEOBECNE

- teplovod
- plynovod
- kataster nehnuteľností

PEČIATKA A PODPIS PARÉ Č.

[Signature]

HIP Ing. R. Kováčik	ZODP. PROJEKTANT Ing. R. Kováčik	VYPRACOVAL Ing. R. Kováčik		
MÚ: Trnava	OKRES: Trnava	FORMÁT: 5x A4		
INVESTOR: Mesto Trnava, Hlavná ulica 1, 917 71 Trnava			DÁTUM: 08/2019	ÚČEL: Projekt
STOJISKÁ POLOPODZEMNÝCH KONTAJNEROV NA KOMUNÁLNY ODPAD NA SÍDLISKU PREDNÁDRAŽIE I. a II. V TRNAVE - II. etapa			PROFESIA: Stavebná	Č. ZÁKAZKY: 06/19 RK
			MIERKA 1 : 50	Č. VÝKRESU B.7
B. VÝKRESY Výkres Stojiska 7 (Tajovského 12)				